



LOGO E SLOGAN



SGM STATI GENERALI
DELLA MONTAGNA

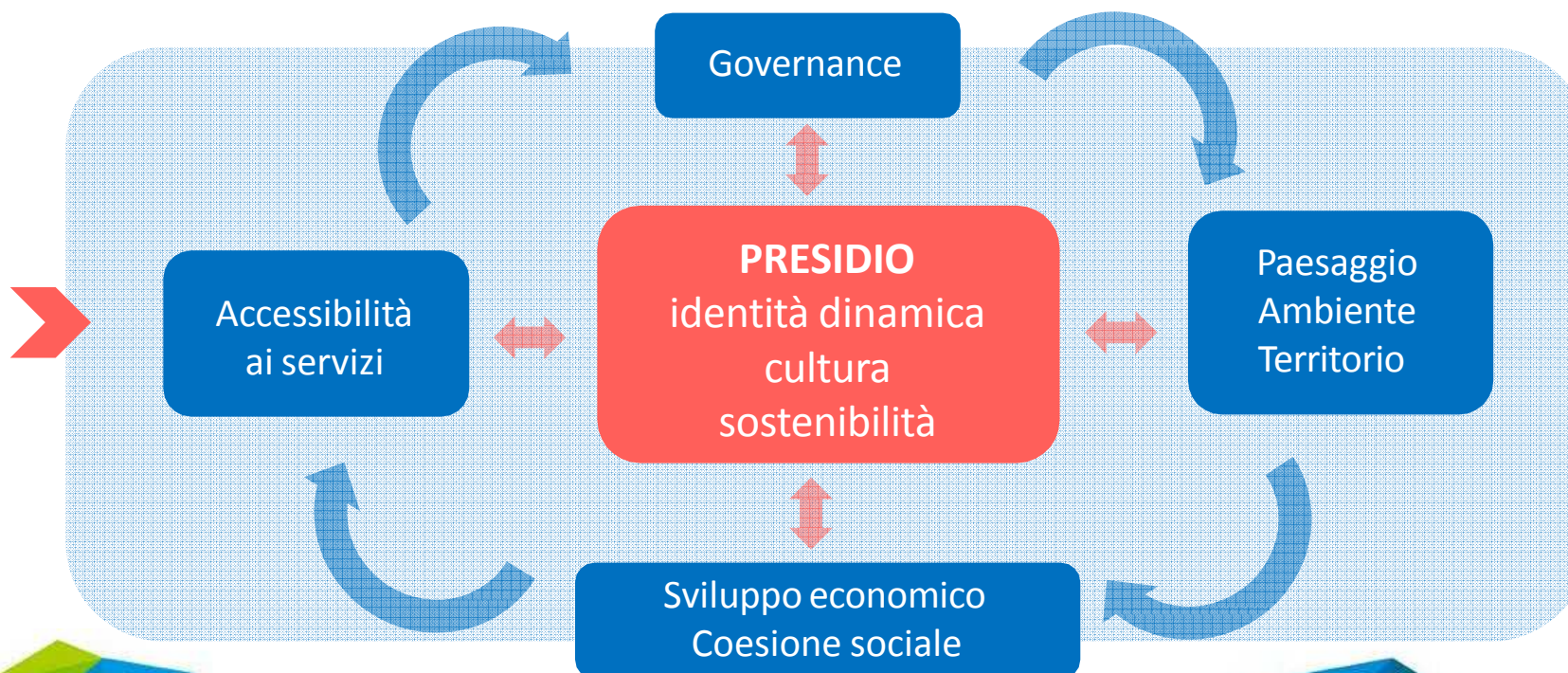
#PRESIDIAMOILFUTURO





OBIETTIVI

➔ Fare emergere temi, proposte e quesiti **decisivi** per costruire le politiche di intervento **dal territorio per il territorio**





AREA DI INTERVENTO

➔ Governance

➔ Accessibilità ai servizi

➔ Sviluppo economico
Coesione sociale

➔ Paesaggio
Ambiente
Territorio






PROCESSO

15 TERRITORI

per ciascuno dei quali
saranno individuati



I RAPPRESENTANTI

della società in tutti i suoi aspetti

Dal **18 marzo**, per due mesi circa, in ciascun territorio saranno discussi i **temi**. Saranno organizzati **6** incontri di zona. Ciascun **incontro** sarà dedicato ad un tema specifico, **introdotto** dal Presidente ed **approfondito** dall'Assessore competente coadiuvato dal Dirigente Generale di riferimento. Per ciascun incontro sarà realizzata una trasmissione televisiva.





DOVE

Alto Garda e Ledro - Valle dei Laghi

Canale di Tenno "**Casa degli artisti**"

Cimbri - Vallagarina - Aldeno, Cimone e Garniga

Comune di Luserna "**Centro protezione civile**"

Val di Non - Paganella - Rotaliana

Comune di Predaia
"**Casa Sebastiano**" – Fondazione Trentina Autismo

Primiero - val di Fassa - Val di Fiemme

Comune di Primiero S. Martino di Castrozza
"**Palazzo delle Miniere**"

Giudicarie - Val di Sole

Comune di 24 maggio 2019

Cembra - Alta Valsugana - Bassa Valsugana


Comune di Levico Terme "**Forte delle Benne**"






RUOLI

PROTAGONISTI




**Presidenza
Assessorati e
Dipartimenti
competenti
Comunità di Valle
Facilitatori
Gruppi Territoriali
Stakeholder**

COMITATO DI SUPPORTO SCIENTIFICO



**TSM
FBK IRVAPP
MUSE
OCSE-LEED**

ORGANIZZAZIONE



**UMST - Unità di missione
strategica coordinamento
enti locali, politiche
territoriali e montagna**

**TSM – Trentino School
of Management**

Con il supporto di
Ufficio Stampa PAT



Comano 14-15 giugno 2019

Con chi → **delegati** dei territori ed i **rappresentanti** delle città con + di 10.000 abitanti

Come → Laboratori sulle 4 aree di discussione → Sintesi

Sessione Plenaria → Delegati e Giunta Provinciale

Esiti → **spunti di riflessione** nella **definizione** delle politiche e degli interventi elaborati per la **montagna**





LA ROADMAP

- **conferenza dei sindaci**: illustrazione dei temi e della formazione di **sei Tavoli di lavoro 4 APRILE**
- **5 incontri tematici**, in ciascuno dei quali verranno individuate alcune **“concrete” priorità** per il futuro, elencate in ordine di importanza e individuati gli 8 Referenti
 - 18 Aprile TAVOLO DI LAVORO: GOVERNANCE ISTITUZIONALE**
 - 18 Aprile TAVOLO DI LAVORO: INFRASTRUTTURE E POLITICHE ENERGETICHE**
 - 23 Aprile TAVOLO DI LAVORO: SERVIZI ALLA PERSONA E SICUREZZA**
 - 29 Aprile TAVOLO DI LAVORO: ISTRUZIONE, CULTURA E POLITICHE GIOVANILI**
 - 2 Maggio TAVOLO DI LAVORO: PAESAGGIO, AMBIENTE E TERRITORIO**
 - 6 Maggio TAVOLO DI LAVORO: SVILUPPO ECONOMICO E COESIONE SOCIALE**
- **pubblicazione delle relazioni** sul portale della Comunità e ricezione di **istanze e osservazioni** da parte della cittadinanza
 - dal 7 al 17 maggio**
- convocazione di una **assemblea finale “plenaria”** per la condivisione dei risultati
 - 20 maggio**
- **assemblea di coordinamento** intermedia con la Val di Sole –
 - 24 maggio**





TAVOLO DI LAVORO: PAESAGGIO, AMBIENTE E TERRITORIO

2 MAGGIO 2019 ORE 20.30

	STAKEHOLDER	TEMI	REFERENTE N. 1
PAESAGGIO, AMBIENTE E TERRITORIO	<ul style="list-style-type: none"> •PARCO ADAMELLO BRENTA •RETI RISERVE CHIESE E SARCA •MAB •COMUNITA' •ECOMUSEI •ASUC E REGOLE SPINALE MANEZ •SAT •GUIDE ALPINE E MAESTRI SCI •ACCOMPAGNATORI DI MONTAGNA •FORESTALE •ASSOCIAZIONI AMBIENTALISTE •RAPPRESENTANTI CONSULTE CACCIATORI , PESCATORI 	<ul style="list-style-type: none"> •RISORSA AMBIENTE •ATTIVITA' DELL'UOMO •GOVERNANCE •MOBILITA' SOSTENIBILE •APPROCCIO ALLA MONTAGNA 	JOSEPH MASE' Presidente Parco Naturale Adamello Brenta

TAVOLO DI LAVORO: ISTRUZIONE, CULTURA E POLITICHE GIOVANILI

«REGOLE» PER IL LAVORO NEI TAVOLI TERRITORIALI

- **Nomina del Referente del Tavolo di Lavoro con compiti di coordinamento, sintesi e presentazione delle proposte emerse nelle fasi successive**
- **Discussione iniziale su alcune proposte elaborate dalla Comunità da integrare, modificare, ampliare, condividere ed infine approvare**
- **Interventi brevi da parte dei componenti per dare la possibilità a tutti di esprimere le proprie opinioni**
- **Definizione di azioni prioritarie, concrete, significative, in numero contenuto, elaborate in funzione degli obiettivi**



PERCORSO IN GIUDICARIE

TAVOLO DI LAVORO: PAESAGGIO, AMBIENTE E TERRITORIO

TEMI	OBIETTIVI	AZIONI
RISORSA AMBIENTE	<p>Conservazione della biodiversità e degli ecosistemi</p> <p>Rendere maggiormente visibile la fauna selvatica presente nel PNAB come forma di educazione ambientale e risorsa turistica</p>	<ul style="list-style-type: none"> •Potenziare e sostenere l'attività del PNAB, dei Parchi Fluviali/reti di riserve e della Biosfera Unesco estendendola all'intero territorio •Stabilizzare le figure professionali dei Coordinatori delle Reti di Riserve e richiedere maggiori risorse provinciali per il funzionamento delle stesse •Campagna di comunicazione da realizzarsi in accordo con il Piano Faunistico provinciale e i suoi indirizzi di conservazione



PERCORSO IN GIUDICARIE

TAVOLO DI LAVORO: PAESAGGIO, AMBIENTE E TERRITORIO

TEMI	OBIETTIVI	AZIONI
<p>RISORSA AMBIENTE</p>	<p>Tutela e valorizzazione delle acque (ghiacciai, laghi, fiumi, sorgenti)</p> <p>Ridurre gli impatti negativi dei cambiamenti climatici, creando condizioni per possibili opportunità e vantaggi</p>	<ul style="list-style-type: none"> • Iniziative per sensibilizzare alla riduzione dei consumi e degli sprechi della risorsa acqua • Realizzazione di un piano locale di gestione sostenibile dell'acqua intesa come risorsa collettiva • Introduzione dei Deflussi Minimi Ecologici (DME) al posto del DMV, in rispetto alla nuova normativa europea per il rilascio di acque da fiumi e torrenti • Azione con la PAT nell'ambito dei piani urbanistico ed energetico/ambientale

PERCORSO IN GIUDICARIE

TAVOLO DI LAVORO: PAESAGGIO, AMBIENTE E TERRITORIO

TEMI	OBIETTIVI	AZIONI
<p>ATTIVITA' DELL'UOMO</p>	<p>Sviluppo di attività economiche sostenibili</p> <p>Mantenere gli elementi caratteristici ed identificativi del paesaggio inteso come cultura storica delle Giudicarie (boschi, pascoli, prati, campi)</p>	<ul style="list-style-type: none"> •Predisposizione piano per la sostenibilità delle attività economiche •Pianificazione e gestione attenta del Territorio •Richiedere alla PAT una modifica legislativa che permetta l'accesso ai fondi privati per progetti di recupero dei prati non più sfalciati e limitare l'avanzamento del bosco incolto •Sfalcio periodico dei prati ad alta biodiversità secondo disciplinari coerenti con le politiche comunitarie •Creazione di filiere di prodotti di nicchia per le produzioni di malga •Limitare le coltivazioni intensive che utilizzano coperture impattanti •Promuovere azioni per il recupero di antiche culture, Progetto "Coltivare l'antico" per mantenere la biodiversità

PERCORSO IN GIUDICARIE

TAVOLO DI LAVORO: PAESAGGIO, AMBIENTE E TERRITORIO

TEMI	OBIETTIVI	AZIONI
<p>ATTIVITA' DELL'UOMO</p>	<p>Aumentare la coscienza e la conoscenza del territorio e patrimonio naturale, in particolare tra le giovani generazioni</p> <p>Riduzione della produzione dei rifiuti, incentivo al riciclo/recupero</p>	<ul style="list-style-type: none"> •Sostegno attività PNAB e reti di riserve •Concorsi, premi e borse di studio per giovani giudicariesi •Sostegno alla nuova imprenditorialità giovanile •Promuovere azioni di educazione ambientale destinate a giovani e adulti •Promuovere accordi con Accompagnatori di Montagna, Guide Alpine e Sezioni SAT per favorire la conoscenza del territorio •Introduzione del sistema porta a porta spinto e, nel periodo transitorio, di un sistema efficace di raccolta. Campagne di educazione e di sensibilizzazione alla raccolta differenziata



PERCORSO IN GIUDICARIE

TAVOLO DI LAVORO: PAESAGGIO, AMBIENTE E TERRITORIO

TEMI	OBIETTIVI	AZIONI
<p>GOVERNANCE</p>	<p>Mantenimento dell'attuale aspetto delle montagne intese come risorsa ecologica ed estetica da passare alle generazioni future</p> <p>Pianificazione e strumenti di programmazione consapevoli della vulnerabilità dei sistemi ecologici ambientali e paesaggistici della montagna;</p>	<ul style="list-style-type: none"> • Evitare frammentazione degli habitat. Evitare sfruttamenti irreversibili del territorio. • Stimolare ed educare al riconoscimento del paesaggio come tassello prioritario nella programmazione e pianificazione e non come ultimo criterio per il quale individuare eventuali compensazioni; • Piano del Parco e PRG: strumenti da allineare e coordinare all'interno • Incentivare in maniera concreta il recupero dei volumi esistenti sia a fini abitativi che produttivi, attraverso l'introduzione di agevolazioni economiche e normative al fine di limitare il consumo del suolo con nuove costruzioni • Mantenimento dell'impostazione della Legge Gilmozzi sulla limitazione delle seconde case



PERCORSO IN GIUDICARIE

TAVOLO DI LAVORO: PAESAGGIO, AMBIENTE E TERRITORIO

TEMI	OBIETTIVI	AZIONI
<p>MOBILITA' SOSTENIBILE</p>	<p>Educare e puntare allo sviluppo dell'INTERMODALITA' cioè diversi sistemi di mobilità (autobus, bicibus, ferrovia, trenino, bici, impianti fune, car sharing...)</p> <p><u>Servizi di linea:</u> potenziare la rete dei trasporti pubblici con i servizi fuori regione</p> <p><u>Servizi urbano-turistici:</u> implementare la rete di collegamenti tra i singoli servizi dei territori in rete con quelli di linea.</p>	<ul style="list-style-type: none"> • Investire sull'educazione e i servizi di intermodalità; • Stringere partnership tra soggetti: TTspa, CTA, Trenini, società impianti fune • Sviluppo delle Piste ciclopedonali e potenziamento del servizio di bici-bus • Stimolare e sostenere investimenti (trenini gommati, navette per servizi in montagna; mezzi ibridi o elettrici, e-bike, car sharing) • Agevolazioni per attivare impianti di metano e gpl per autoveicoli • Servizi di collegamento tra regioni (linea Bs-Campiglio; Val Camonica-Val di Sole...); • intermodalità come esperienza di vacanza – progettare pacchetti di attività con diversi sistemi di mobilità in rete.



PERCORSO IN GIUDICARIE

TAVOLO DI LAVORO: PAESAGGIO, AMBIENTE E TERRITORIO

TEMI	OBIETTIVI	AZIONI
<p>APPROCCIO ALLA MONTAGNA</p>	<p>Fruizione consapevole della natura intesa come risorsa rigeneratrice dello spirito capace di riallacciare il rapporto con la montagna;</p> <p>Distinzione tra l'approccio individuale e quello di massa con eventi e manifestazioni che richiama grande partecipazione;</p> <p>Stimolare un confronto sulla strategia di promozione turistica che fa leva sulle attività in montagna (eventi e manifestazioni), dove vogliamo andare? Quale tipo di approccio alla montagna</p>	<ul style="list-style-type: none"> •Sviluppare ricerche e criteri di valutazione del ruolo della montagna nella proposta turistica dei territori; •Individuazione di criteri utili a determinare gli effetti ambientali di eventi e manifestazioni di massa (inquinamento acustico, luminoso, carico antropico); •Individuazione di elementi di carattere culturale legati all'approccio e alla tipologia di manifestazione (contenuto, fine, messaggio, contesto); •Sviluppo di azioni a partire dal documento conclusivo del Tavolo sulle attività antropiche in montagna stimolato dal Parco